



## INFORMATION OM TRAFIKSITUATIONEN INFÖR SKOLSTART HT 2021

Trafiksituationen kring Kirunas grundskolor ses regelbundet över och justeras avseende hastigheter, övergångsställen och farthinder. Även plogningen av vägar och gångvägar prioriteras utifrån skolornas läge. Med anledning av att fler elever på Luossavaaraskolan och Bergaskolan kommer att vara i åldrarna 6-9 år från och med höstterminen 2021 och fler elever kommer behöva gå på skolornas fritidshem har en särskild översyn av trafiksituationerna kring dessa skolor genomförts inför skolstart. Denna översyn har gjorts i samråd mellan Kultur- och utbildningsförvaltningen, Miljö- och byggförvaltningen, Planavdelningen på kommunledningsförvaltningen, Kiruna bostäder och Tekniska verken.

Inför skolstart har justeringar av trafiksituationerna avseende hastighetsbegränsning till 30 km/h mellan kl.07.00-16.00 samt extra skyltning genomförts på fler vägsträckor nära skolorna då det främst är där som fler yngre barn än tidigare kommer att gå längsmed eller korsa bilvägarna när de går till/från fritidshem och skola. Då trafiksituationerna kring skolorna anpassats redan tidigare med övergångsställen och farthinder har inga ytterligare sådana förändringar gjorts i nuläget.

Fler barn och ungdomar i alla åldrar kommer att passera korsningen Adolf Hedinsvägen/Gruvvägen. I den korsningen har inledningsvis hastigheten begränsats till 30 km/h men det planeras även att under hösten sättas upp trafikljus.

Två föreslagna förändringar vid Luossavaaraskolan som kräver vissa vägarbeten är ytterligare gångväg/trottoar längs Apatitvägen samt eventuell yta avsedd för avlämnande/hämtning av barn som ska till/från fritidshemmet. Dessa förändringar kommer inte att genomföras ännu. Översynen av trafiksituationen som helhet har även visat att det finns ett behov av en uppföljning över tid, så väl under barmarkssäsong som under vintertid, av vilka förändrade trafikströmmar som verkligen kommer att uppstå i anslutning till skolorna. Uppföljningen kommer att ligga till grund för fortsatt planering av vilka åtgärder som behöver genomföras.

***\* Sist i detta dokument kan du läsa om vad du som vårdnadshavare kan göra för att bidra till en säkrare skolväg.***



**KIRUNA KOMMUN**

Kultur och utbildningsförvaltningen

Caroline Andersson

På följande sidor finns bilder över Luossavaaraskolan respektive Bergaskolan och dess närområde.

## **Luossavaaraskolan**

Samtliga vägar som omringar skolans område (Apatitvägen, Magnetitvägen, Porfyrvägen och Dübengatan) har nedsatt hastighet till 30 km/h mellan kl.07.00-16.00.

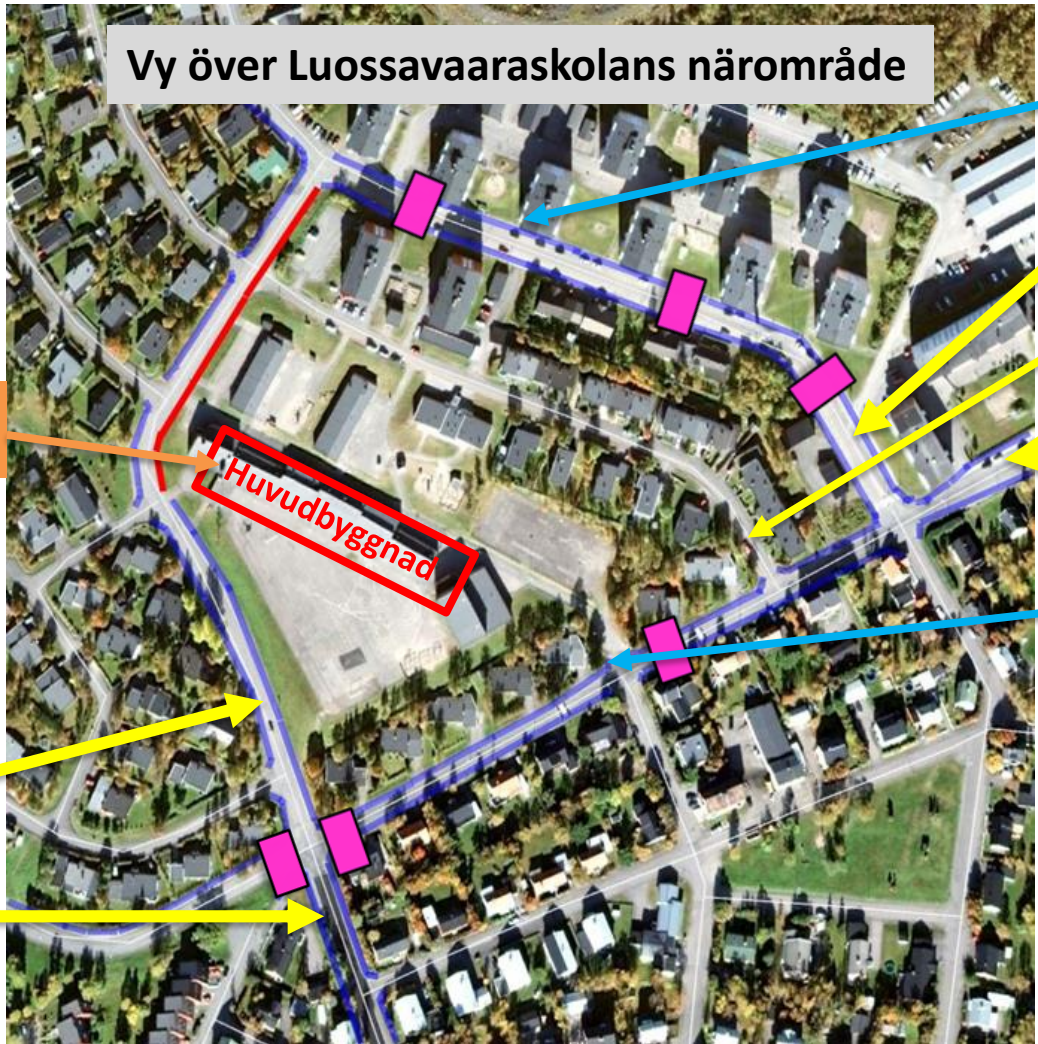
På Dübengatan och Porfyrvägen som har mest trafik finns också farthinder med avsmalnad väg alternativt fartgupp i anslutning till övergångsställen i skolans närhet.

## **Bergaskolan**

Själva skolan ligger avskild från omringande bilvägar uppe på en kulle med flera möjliga gångvägar upp mot skola. Endast en bilväg som är en återvändsgränd leder upp till skolbyggnaden. Korsningen Lappgatan/ Gruvvägen är den mest trafikerade korsningen i skolans närhet och här finns övergångsställen samlade över alla fyra vägar som möts. Både Lappgatan och Gruvvägen har farthinder i form av avsmalnande väg på den del av respektive väg som trafikeras mest. Hastigheten är nedsatt till 30 km/h på båda vägarna i anslutning till övergångsställena.

Då det finns stor risk för trängsel i trafiken uppe vid skolan ombeds vårdnadshavare till barn i grundskolan som skjutsar sina barn att inte köra upp för backen utan att lämna av barnen någon annan stans i närheten av skolan. Backen leder också till förskolans infart och dessa vårdnadshavare har behov av att kunna köra fram till förskolan för att lämna/hämta sina barn.

# Vy över Luossavaaraskolans närområde



Fritidshemmets lokaler

Busshållplats Porfyrvägen

Porfyrvägen


Magnetitvägen


Dübengatan


Avlämning/upphämtning skoltransporter

Apatitvägen

Adolf Hedinsvägen

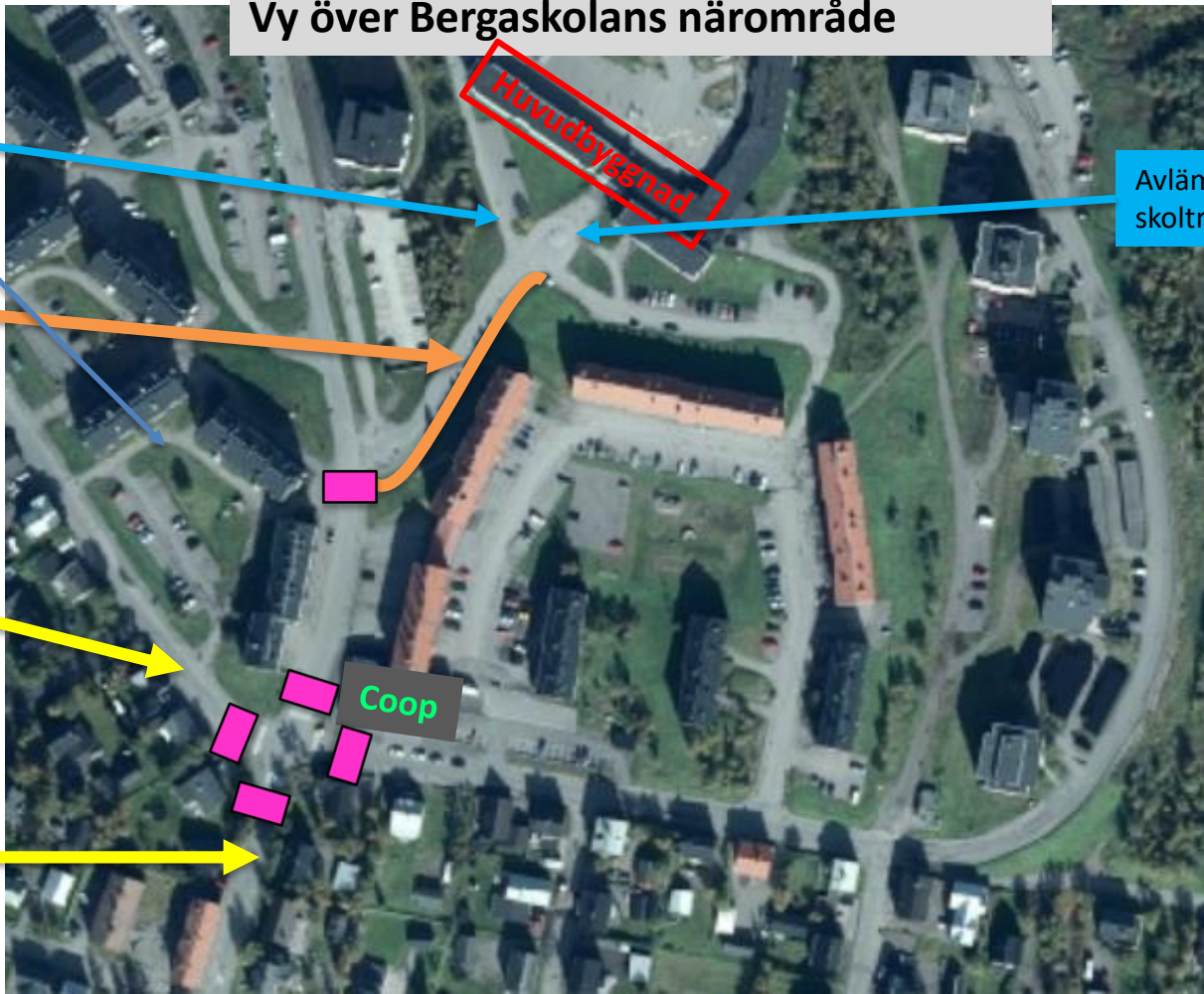
 = Övergångsställe med farthinder (bula eller avsmalnad väg)

 = Gångbana/trottoar

 = Gångbana/trottoar saknas



# Vy över Bergaskolans närområde



Infart till förskolan

Avlämning/upphämtning skoltransporter

Gångbana/  
trottoar

Lappgatan

Gruvvägen

Huvudbyggnad

Coop



## Vad kan jag som vårdnadshavare göra för att bidra till en säkrare skolväg för mitt och andras barn?

Det är i området närmast skolan som det finns störst risk för att trafiksituationen blir som mest riskabel om många vårdnadshavare skjutsar sina barn till skolan. Detta beror på att det då blir många bilar och barn samlade på en relativt liten yta under en kort tid. Skjutsar till skolan på morgonen är också ofta förenade med viss stress då både barn och vuxna ska hinna i tid till skola eller arbete.

- Undvik att skjutsa ditt barn till skolan om det inte behövs ... många vårdnadshavare skjutsar sina barn i all välmening men en promenad på morgonen är bra för både hälsan och inläringen.
- Om du behöver skjutsa ditt barn till skolan så åk inte ända fram till skolan utan släpp av ditt barn en bit ifrån där du vet att det finns en säker promenadväg fram till skolan. (Det bidrar till att minska trängseln just kring skolan.)
- Om ditt barn ska börja på en ny skola så förbered er genom att tillsammans promenera till skolan för att hitta den bästa promenadvägen som du som vårdnadshavare också känner dig trygg med. Visa ditt barn vart du tycker det är bäst att passera vägar eller vilka gångvägar/trottoarer som du tycker är bäst att gå längs.
- Ta gärna en biltur förbi skolan också för att se vart det skulle passa bra att lämna/hämta ditt barn om det skulle uppstå ett behov av skjutsa ditt barn till skolan framöver – t ex för besök hos tandläkaren eller något annat.

Vill du läsa mer om hur du som vårdnadshavare kan jobba för en säker skolväg så gå gärna in på NTF's hemsida och läs om projektet #Minskolväg <https://minskolvag.se/>