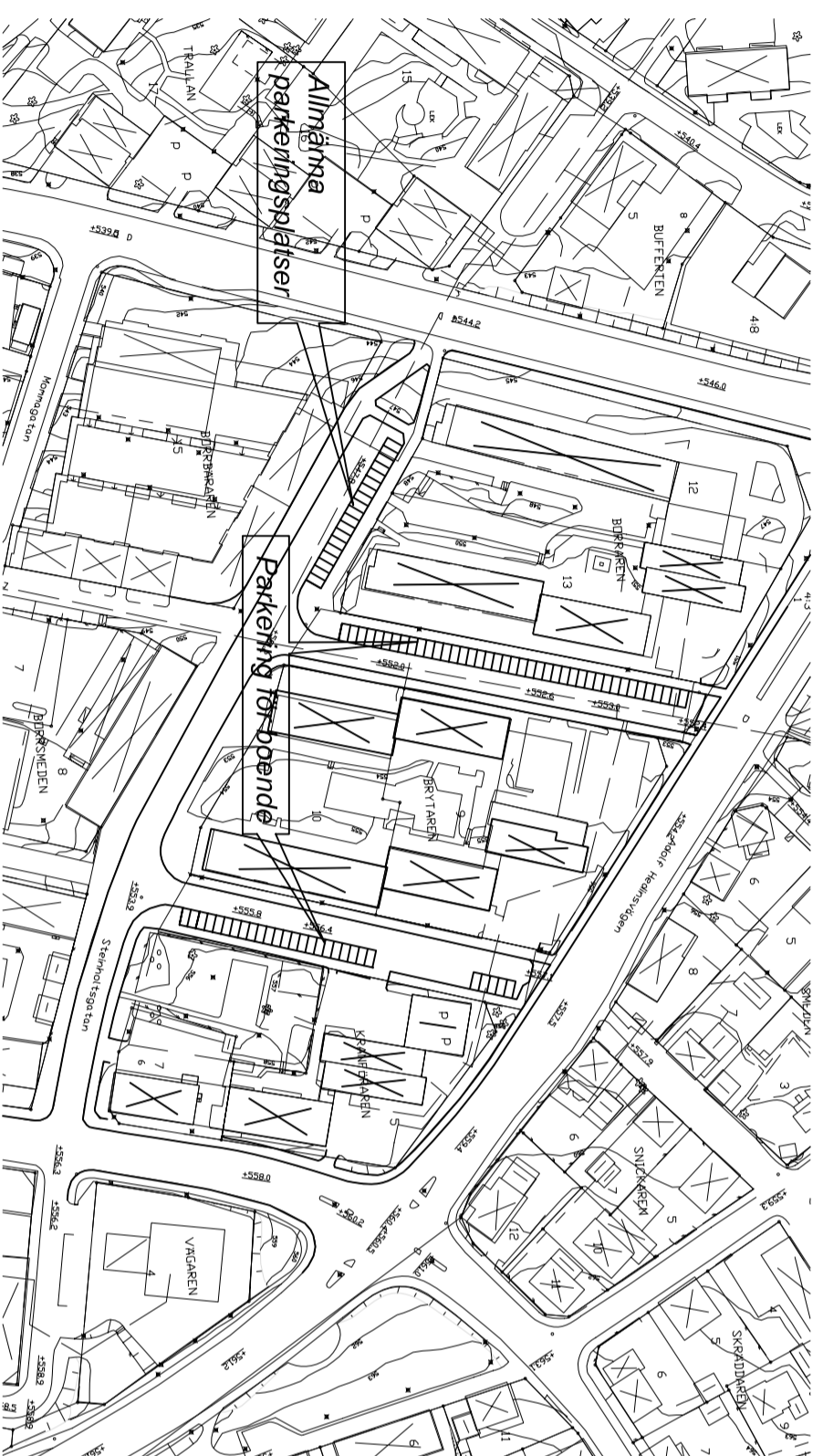


# ILLUSTRATION



- Följande handlingar antages:
- Plankarta med bestämmelser. Denna handling blir juridisk bindande när detaljplanen vinner laga kraft.
  - Planbeskrivning
  - Genomförandebeskrivning
  - Samrådsredogörelse
  - Utåtlande
  - Fastighetförteckning

SKALA: 1:2000 i A2-format  
 0 20 40 60 80 100  
 Horisontal skala

## PLANBESTÄMMELSER

Följande gäller inom områden med nedanstående beteckningar. Där beteckning saknas gäller bestämmelsen inom hela planområdet. Endast angiven användning och utformning är tillåten.

### GRÄNSBETECKNINGAR

- Plangräns 3 meter från planområdet
- Användningsgräns
- - - Egenskapsgräns

### ANVÄNDNING AV MARK OCH VATTEN

- Allmänna platser
- LOKALGATA
- GC Gång- och cykelväg

### Kvartermark

- B Bostad

### BEGRENSNING AV MARKENS BEBYGGANDE

- U Marken får inte bebyggas
- Marken ska vara tillgänglig för allmänna underjordiska ledningar

### MARKENS ANORDNANDE

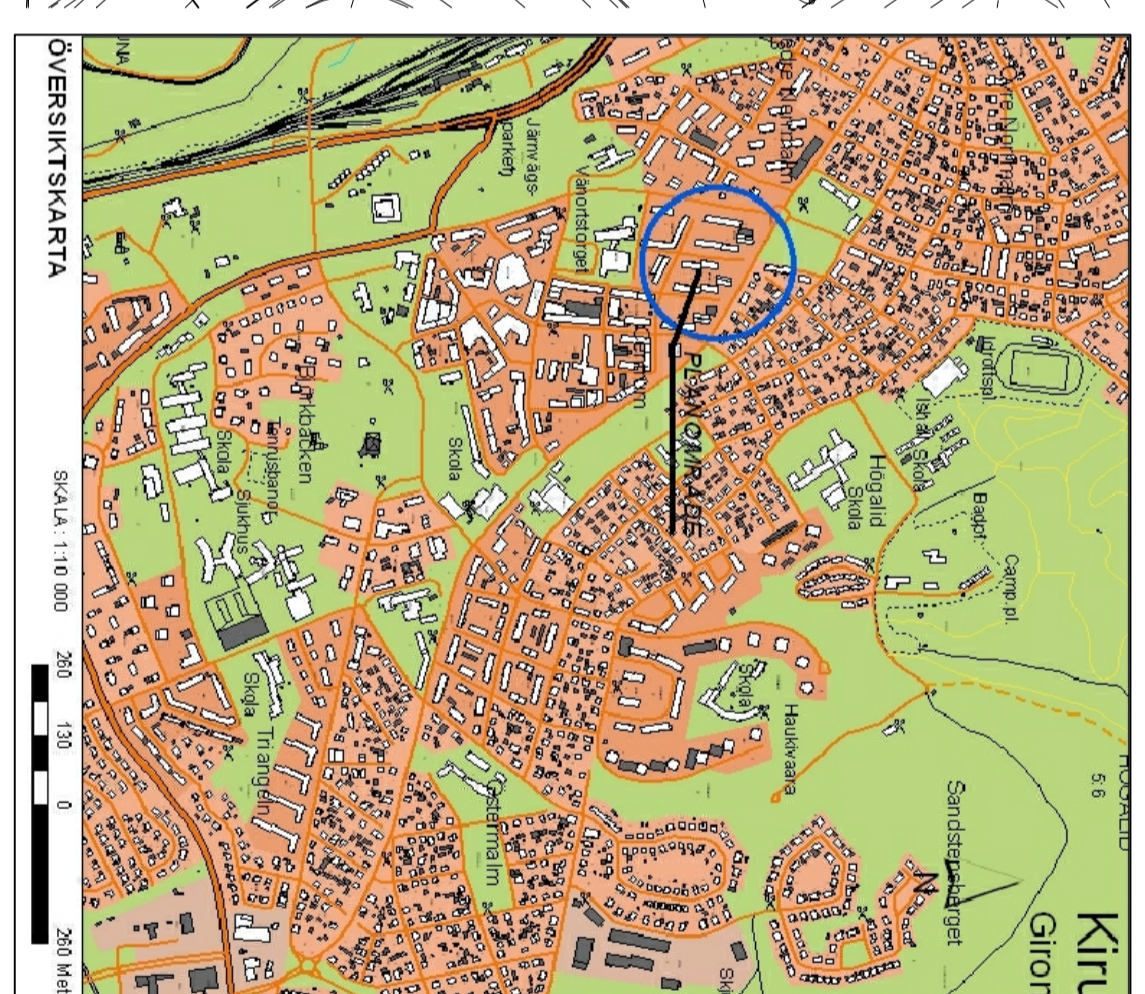
- parkering bostadsparkering ska finnas
- Körbar utfart får inte anordnas

### ADMINISTRATIVA BESTÄMMELSER

- Genomförandetid
- Genomförandetiden är 15 år från den dagen planen vinner laga kraft.

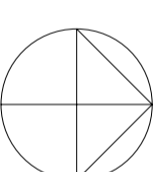
### ILLUSTRATION

- parkering
- Illustrationstext



### ÖVERSIKTSKARTA

SKALA: 1:10 000  
 0 130 260  
 200 Meters



SKALA: 1:1000 i A2-format  
 0 20 40 60 80 100  
 Horisontal skala

## Detaljplan för STEINHOLTSGATAN

Del av Borraren, del av Brytaren samt del av Kranföraren m fl Bostadsparkering

Kiruna kommun

Norrbottens län

### SAMRÅDSHANDLING

Upprättad i april 2010

Sandra Minde  
 Planarkitekt

# PLANKARTA

