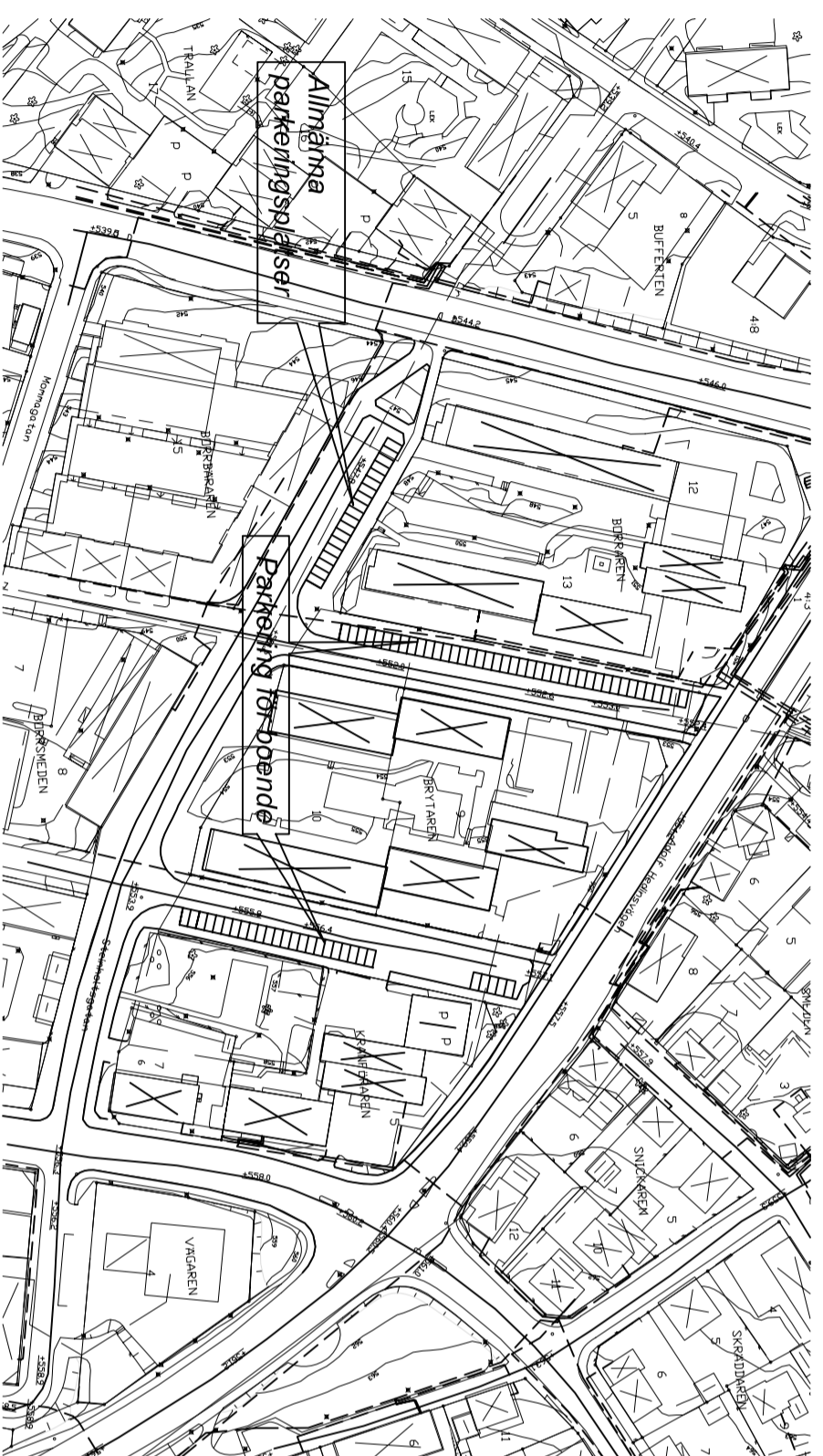


ILLUSTRATION



- Följande handlingar antages:
- Plankarta med bestämmelser. Denna handling blir juridisk bindande när detaljplanen vinner laga kraft.
 - Planbeskrivning
 - Genomförandebeskrivning
 - Samrådsredogörelse
 - Utåtlande
 - Fastighetstäckning

SKALA: 1:2000 i A2-format
Horisontal skala

PLANBESTÄMMELSER

Följande gäller inom områden med nedanstående beteckningar. Där beteckning saknas gäller bestämmelsen inom hela planområdet. Endast angiven användning och utformning är tillåten.

GRÄNSBETECKNINGAR

- Plangräns 3 meter från planområdet
- Användningsgräns

ANVÄNDNING AV MARK OCH VATTEN

- Allmänna platser
- LOKALGATA
- GC Gång- och cykelväg

Kvartersmark

- B Bostad

BEGRÄNSNING AV MARKENS BEBYGGANDE

- u Marken får inte bebyggas
- Marken ska vara tillgänglig för allmänna underjordiska ledningar
- Marken ska vara tillgänglig för utfart från angränsande fastigheter

MARKENS ANORDNANDE

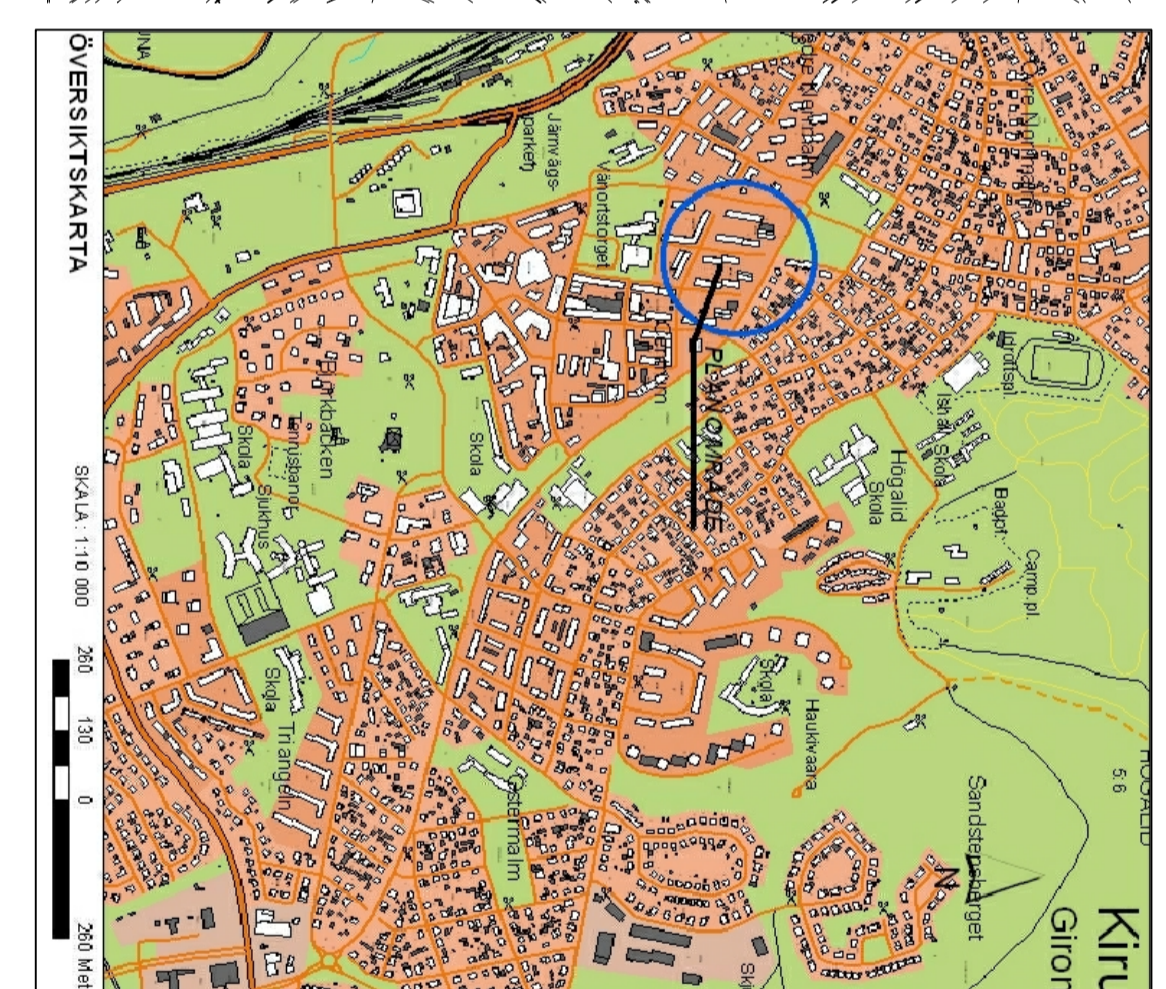
- parkering Bostadsparkering ska finnas
- Körbar utfart får inte anordnas

ADMINISTRATIVA BESTÄMMELSER

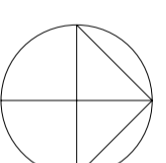
- Genomförandetid
- Genomförandetiden är 15 år från den dagen planen vinner laga kraft.

ILLUSTRATION

- parkering
- illustrationstext



Primärkartan, ritad i koordinatsystem i plan. Lokalt Kiruna C 1941. Vattensläts ledningar samt kommunala fjärr- och vatten och avloppsledningar är kompletterade till primärkartan.



SKALA: 1:1000 i A2-format
Horisontal skala

PLANKARTA



Detaljplan för STEINHOLZGATAN

Del av Borraren, del av Brytaren samt del av Kranföraren m fl Bostadsparkering

Kiruna kommun Norrbottens län

UTSTÄLLNINGSHANDLING

Upprättad i juni 2010, reviderad i augusti 2010

Sandra Minde
 Planarkitekt