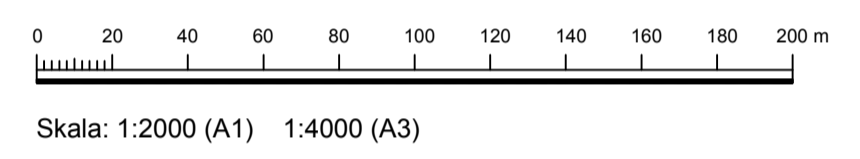
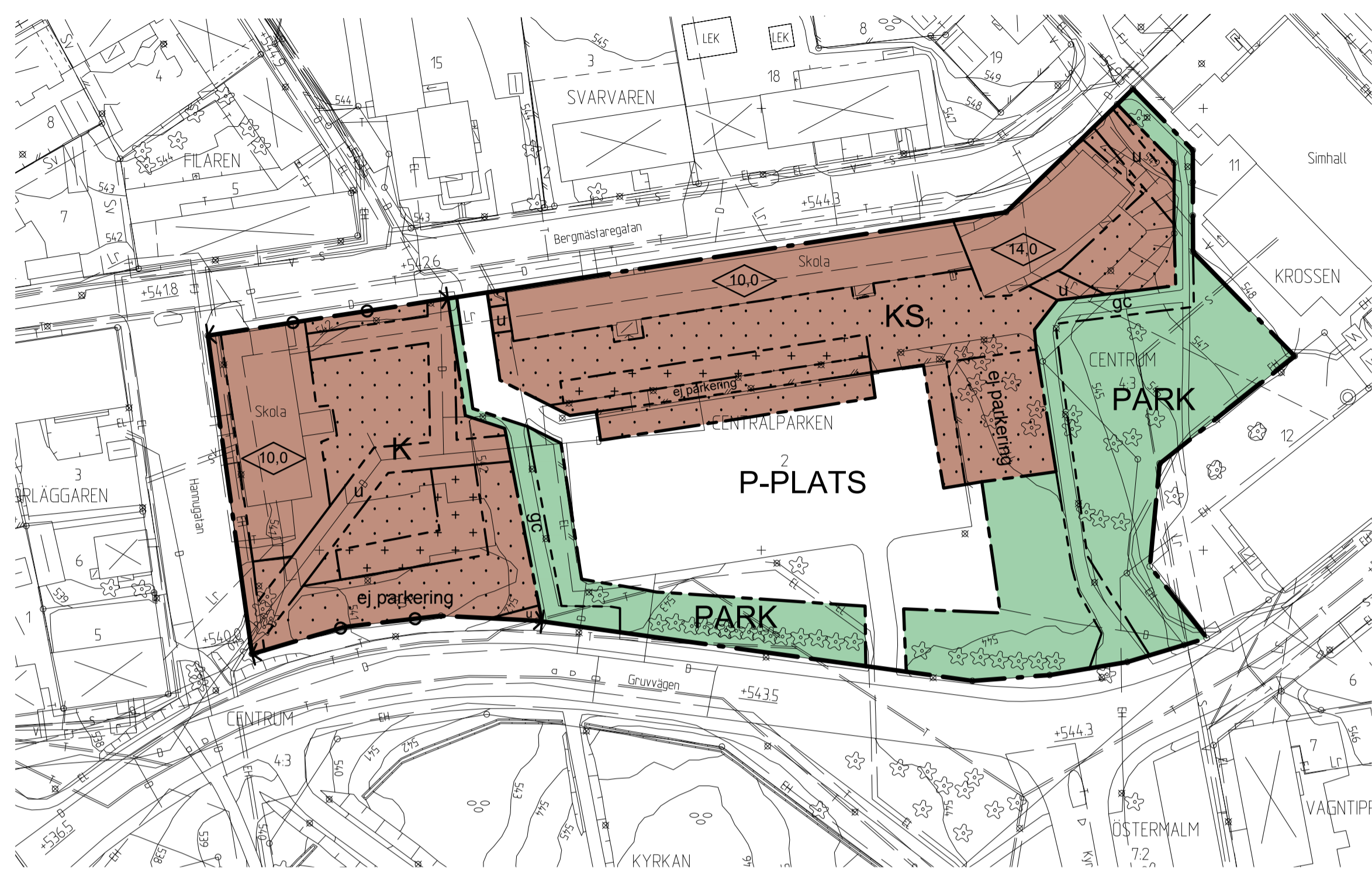


PLANKARTA



TECKENFÖRKLARING

- Traktgräns
- Fastighetsgräns
- Gränspunkt
- Traktnamn
- Fastighetsbeteckning
- Bostadshus
- Uthus resp skärmtak
- Altan resp trappa
- Öffentlig byggnad
- Altan eller övrig byggnad
- Gångtunnel/-passage
- Transformator
- Skorsten
- Belysningsstolpe
- Elektrisk
- Korbana
- Gångbana
- Stig
- Gruvvägen
- Stenmur
- Stodmur
- Staket
- Lekplats
- Slant
- Lövträd
- Aggelsgräns
- Lövskog
- Höjdkurva
- Fastställd planhöjd
- Användningsgräns
- Egenskapsgräns
- Ledningsrätt, linjeredovisat
- Ledningsrätt, begränsningslinje
- Servitut, begränsningslinje
- Vattenledning
- Spilvattenledning
- Dayvattenledning
- Högspänningsledning, jordkabel (schematiskt inlagd)
- EL
- Lägsämsledning, jordkabel (schematiskt inlagd)
- Teleledning, jordkabel (schematiskt inlagd)
- FJ
- Fjärrvärmeledning (schematiskt inlagd)
- 0
- Opleddning, jordkabel

GRUNDKARTA
CENTRALPARKEN 2
Del av CENTRUM 4:3, m fl
KIRUNA KOMMUN, NORRBOTTENS LÄN

Grundkartan upprättad 2009-09-29
METRIA Mät och Kart i Kiruna

Jan-Ove Utsi
Mätningingenjör

Fastighetsredovisningen avser förhållandena 2009-09-29.
Ledningsinformationen bygger på material från respektive ledningshavare.
Koordinatsystem i plan: Lokalt Kiruna C 1941
Koordinatsystem i höjd: RH 00
Malklass: II

Planbestämmelser

Följande gäller inom områden med nedanstående beteckningar.
Endast angiven användning och utformning är tillåten.
Bestämmelser utan beteckning gäller inom hela området.

- GRÄNSER
- Planområdesgräns
 - Användningsgräns
 - Egenskapsgräns

ANVÄNDNING AV MARK OCH VATTEN

- Allmänna platser
- P-PLATS Parkering
 - PARK Anlagd park

Kvarteretsmark

- KS. Kontor, vuxenutbildning
- K Kontor

UTFORMNING AV ALLMÄNNA PLATSER

- gc Gång- och cykelväg

BEGRÄNSNINGAR AV MARKENS BEBYGGANDE

- Marken får inte bebyggas
- Marken får endast bebyggas med uthus och garage. Högsta byggnadshöjd 3.0 meter.
- Marken skall vara tillgänglig för allmänna underjordiska ledningar

MARKENS ANORDNANDE (utformning av kvarteretsmark)

- Utfart, stängsel
- Körbar utfart får inte anordnas
- Mark och vegetation
- ej parkering Parkeringsplats får inte finnas

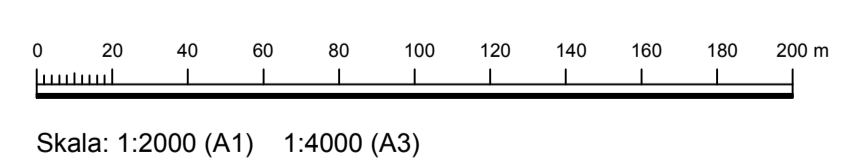
PLACERING, UTFORMNING, UTFÖRANDE

- Utförande
- Högsta byggnadshöjd i meter

ADMINISTRATIVA BESTÄMMELSER

- Genomförandetid
- Genomförandetiden är 10 år från den dag planen vinner laga kraft

PLANILLUSTRATION



Till planen hör:	Miljökonsekvensbeskrivning	Utåtande efter utställning
Planprogram	Fastighetsförteckning	
Planbeskrivning	Samrådsredogörelse	
Genomförandebeskrivning	Illustrationskarta	

Detaljplan för
CENTRALPARKEN 2 samt
del av CENTRUM 4:3

Kiruna kommun Norrbottens län

SAMRÅDSHANDLING

Upprättad 2011-03-02

Reviderad

Beslutsdatum	Instans
Antagande	
Laga kraft	