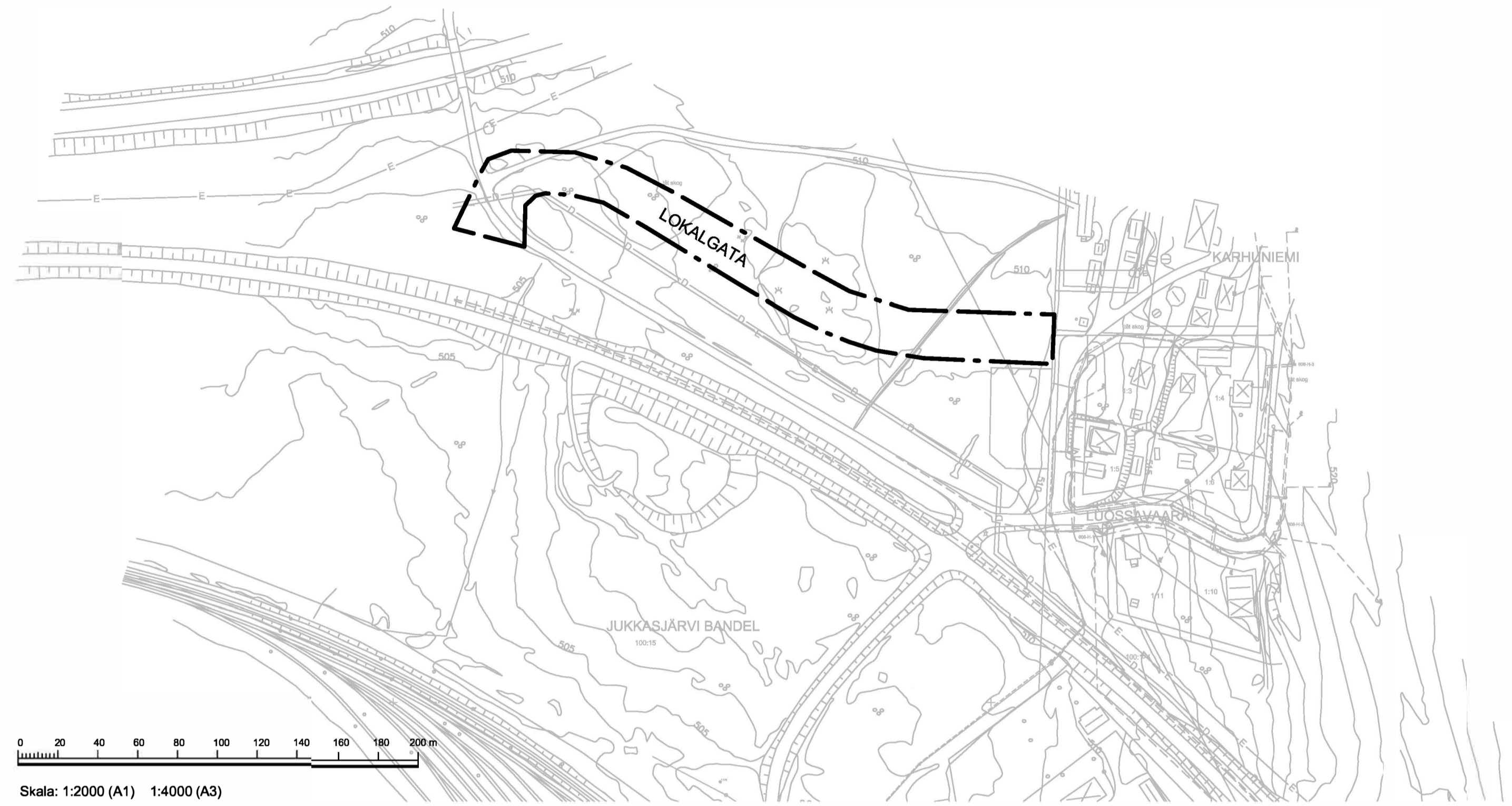
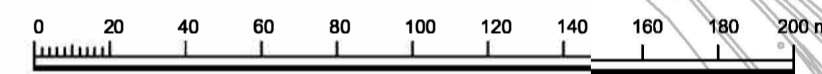


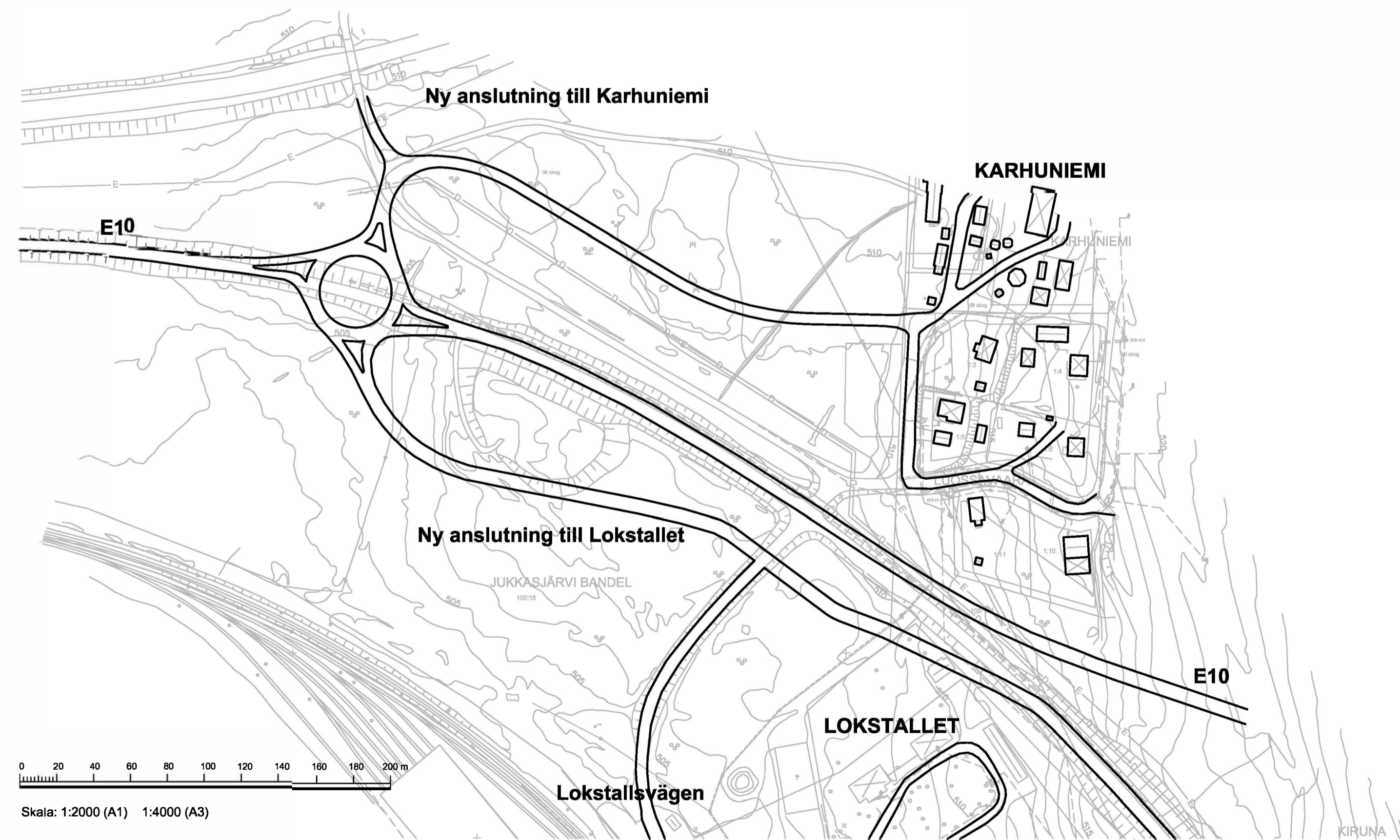
ÖVERSIKTSKARTA



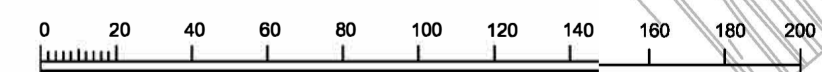
PLANKARTA



Skala: 1:2000 (A1) 1:4000 (A3)



ILLUSTRATIONSKARTA




Skala: 1:2000 (A1) 1:4000 (A3)

GRUNDKÄRTA

Antal: 1/2018
 Datum: 2018-03-19
 Skala: 1:2000
 Projekt: Lokalgata
 Upprättad av: Mia Sundström
 Godkänd av: Kristoffer Johansson

Teckenförklaring

	Road		Water
	Railway		Forest
	Building		Field
	Fence		Meadow
	Ditch		Garden
	Stream		Pond
	Lake		Island
	Hill		Valley
	Slope		Cliff
	Embankment		Cut
	Bridge		Tunnel
	Culvert		Manhole
	Utility pole		Power line
	Telephone pole		Cable
	Fence post		Gate
	Gate post		Gate
	Gate		Gate



Planbestämmelser

Följande gäller inom områden med nedanstående beteckningar. Endast angiven användning och utformning är tillåten. Bestämmelser utan beteckning gäller inom hela området.

GRÄNSER
 - - - - - Planområdesgräns

ANVÄNDNING AV MARK OCH VATTEN

Allmänna platser

LOKALGATA Lokaltrafik

ADMINISTRATIVA BESTÄMMELSER

Genomförandetid

Genomförandetiden är 10 år från den dag planen vinner laga kraft

Huvudmannaskap

Kommunen är huvudman för allmän plats

Till planen hör:	<input type="checkbox"/> Miljökonsekvensbeskrivning	<input type="checkbox"/> Utbländning efter granskning
<input type="checkbox"/> Planprogram	<input checked="" type="checkbox"/> Fastighetsförteckning	<input type="checkbox"/>
<input checked="" type="checkbox"/> Planbeskrivning	<input checked="" type="checkbox"/> Samrådsredogörelse	<input type="checkbox"/>
	<input checked="" type="checkbox"/> Illustrationskarta	<input type="checkbox"/>

Detaljplan för ny anslutning Karhuniemi, E10

Del av fastighet Luossavaara 1:2 och Kiruna 1:1

Kiruna kommun
 Laga krafthandling
 Upprättad i maj 2018

	Beslutsdatum	Instans
Godkänd	2018-03-19, § 132	Kommunstyrelsen
Antagen	2018-04-09, § 38	Kommunfullmäktige
Laga kraft	2018-05-08	Kommunfullmäktige

Kristoffer Johansson
 Plan- och exploateringschef
 Kiruna kommun

Mia Sundström
 Samhällplanerare,
 MAF Arkitektkontor