

ÖVERSIKTSKARTA

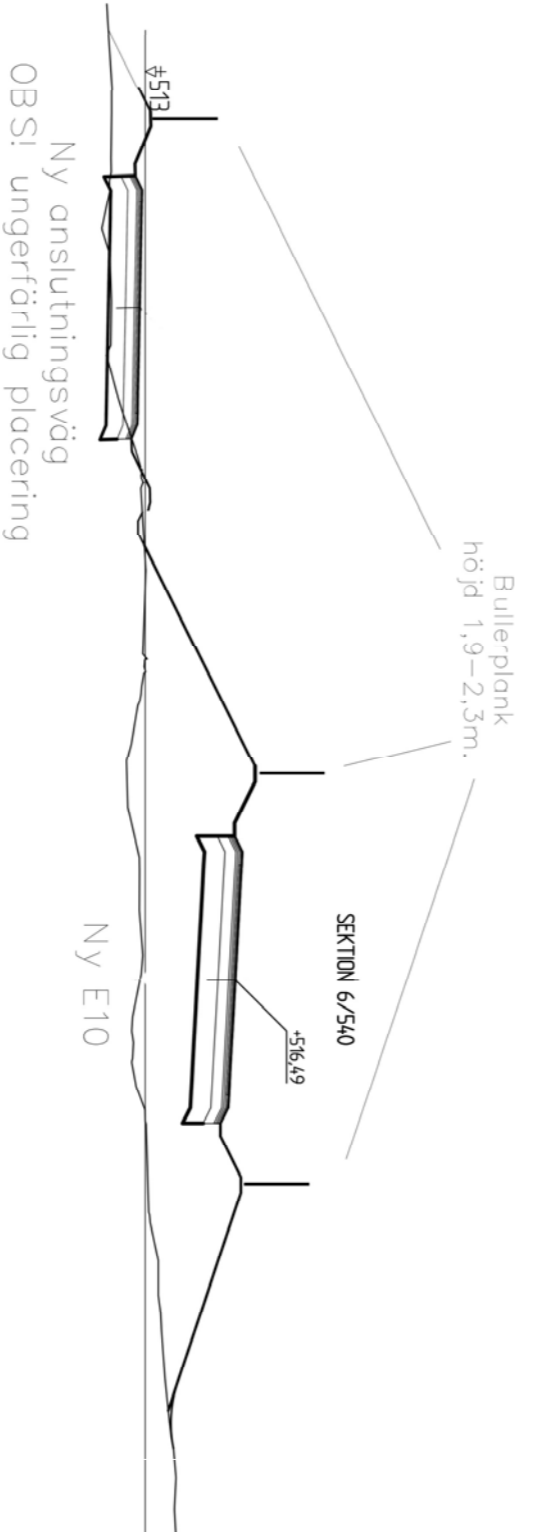


PLANKARTA

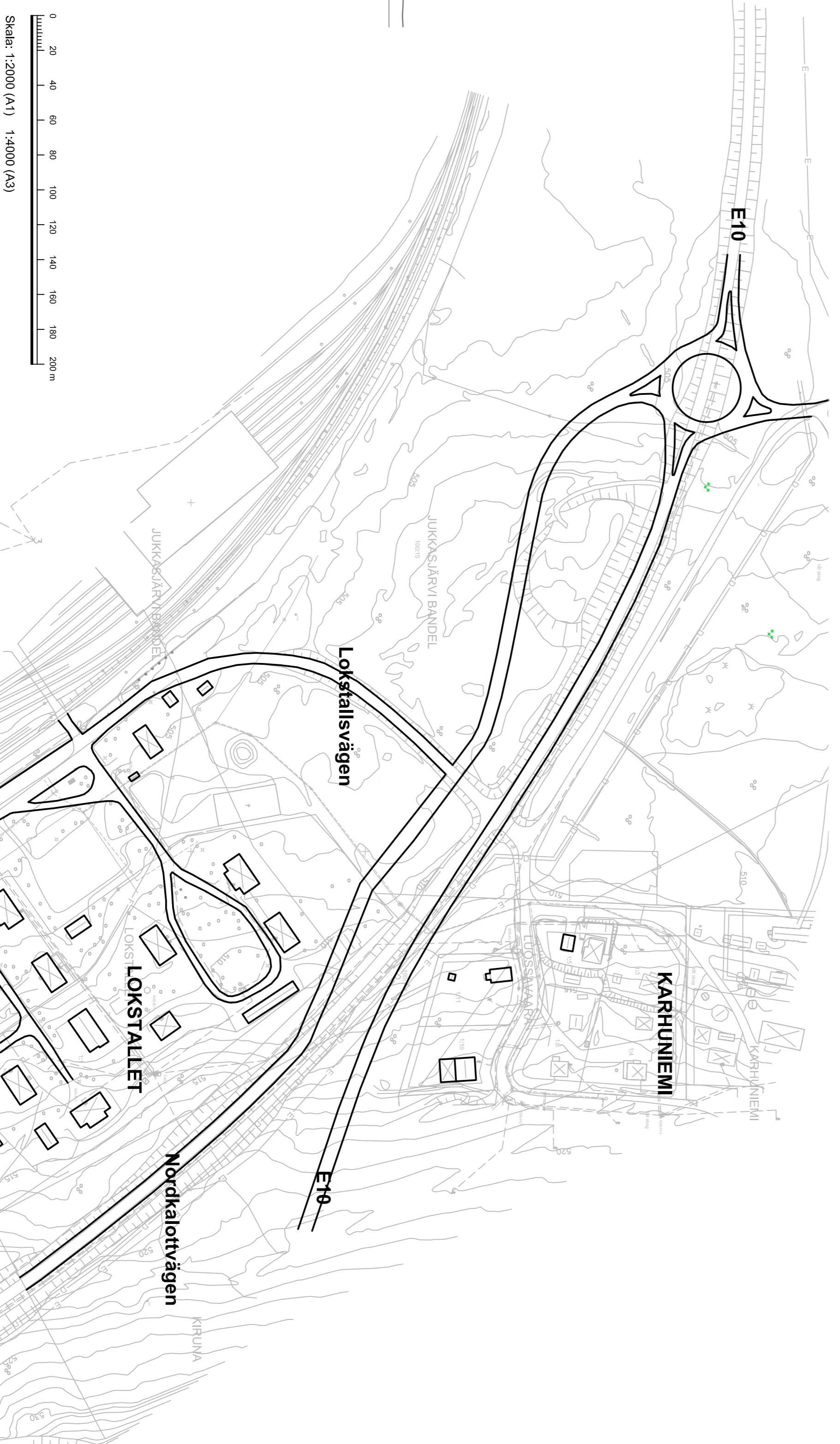
ÖVERSIKTSKARTAN
 ÖVERSIKTSKARTAN AVGRÄNSAR OCH BÄSTÄMMER
 ÖVERSIKTSKARTAN AVGRÄNSAR OCH BÄSTÄMMER
 ÖVERSIKTSKARTAN AVGRÄNSAR OCH BÄSTÄMMER
 ÖVERSIKTSKARTAN AVGRÄNSAR OCH BÄSTÄMMER

Teckningskatalog

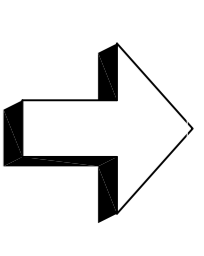
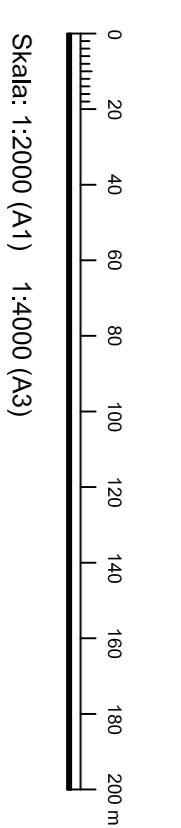
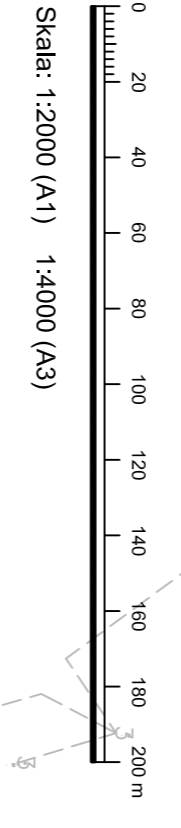
[Symbol]	Gränser
[Symbol]	Planområdesgränser
[Symbol]	Användningsgränser
[Symbol]	Uttalande eller gränskning
[Symbol]	Principskissning
[Symbol]	Illustrationsplan
[Symbol]	Planområde
[Symbol]	Natur
[Symbol]	Skydd
[Symbol]	Uttalande eller gränskning
[Symbol]	Principskissning
[Symbol]	Illustrationsplan
[Symbol]	Planområde
[Symbol]	Natur
[Symbol]	Skydd



PRINCIPSKISS



ILLUSTRATIONSKARTA



Planbestämmelser

Följande gäller inom området med nedanstående beteckningar. Endast angivnen användning och utformning är tillåten. Bestämmelser utan beteckning gäller inom hela området.

GRÄNSER

- Planområdesgräns
- Användningsgräns

ANVÄNDNING AV MARK OCH VATTEN

Allmänna platser

Trafik mellan områden

HUVUDGATA

NATUR

SKYDD

Område som skyddas mot bullerstörning från fordonstrafik. Bullerdämpande plank skall upptäckas.

UTFORMNING AV ALLMÄNNA PLATSER

gc-väg

Gång- och cykelväg får anläggas

plank

Bullerplank skall upptäckas i trä och målas med skåra röd slamtägg.

ADMINISTRATIVA BESTÄMMELSER

Genomförandetid

Genomförandetiden är 10 år från den dag planen vinner laga kraft

Huvudmannaskap

Kommunen är huvudman för allmän plats

<input type="checkbox"/> Till planen hör:	<input checked="" type="checkbox"/> Miljökonsekvensbeskrivning	<input type="checkbox"/> Uttalande eller gränskning
<input type="checkbox"/> Planprogram	<input checked="" type="checkbox"/> Rattighetsbeskrivning	<input type="checkbox"/> Illustrationsplan
<input type="checkbox"/> Principskissning	<input type="checkbox"/> Illustrationsplan	

Detaljplan för

Väganslutning E10 - Lokstallet

Del av fastighet Luossavaara1:2 och Lokstallet 1:1

Granskningshandling

2014-10-07

Beslutsdatum		Insätts
Laga kraft		