



Länstyrelsen
Norrbotten

MEDDELANDE

1 (2)

Datum
2008-02-06

Diarienummer
431-2048-08

Miljö-och byggnämnden Samhällsbyggnadskontoret
2008 -02- 07
Dnr P 0008-2006

Kiruna Kommun
Stadsarkitektkontoret
Sandra Minde
981 85 Kiruna

Samråd om fornlämningar inför detaljplan för "södra infarten", Kiruna

Utifrån områdets läge, topografi och fornlämningsbild kommer länsstyrelsen inte att ställa krav på en särskild arkeologisk utredning enl. kulturminneslagen (KML) kap. 2, 11 §.

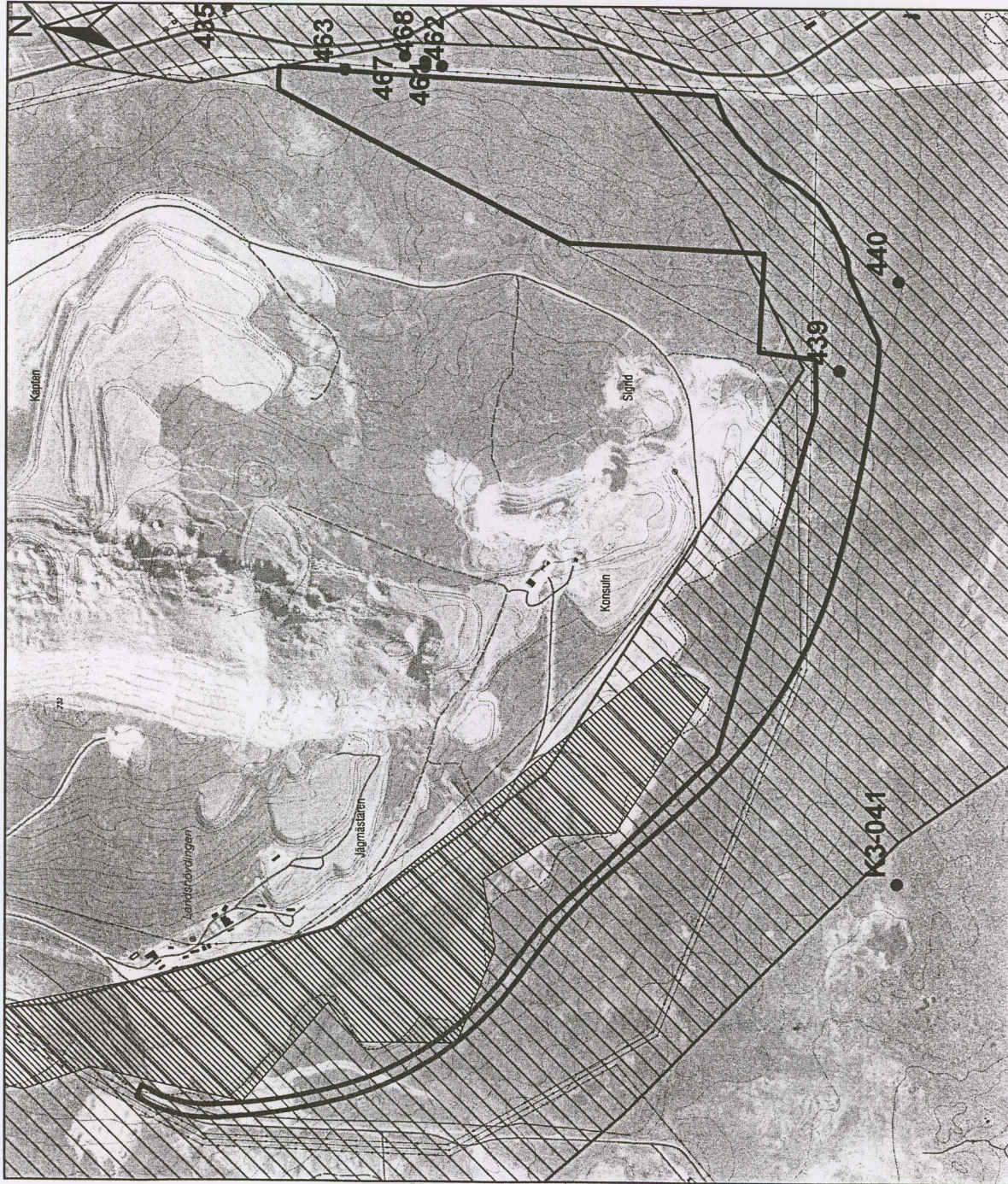
I och i direktanslutning till det angivna området, se karta och lämningslista, finns ett antal övriga kulturhistoriska lämningar. Dessa lämningar är inte skyddade enligt kulturminneslagen men verksamhet bör ske med varsamhet och på ett sådant sätt att lämningarna inte skadas eller förändras. Övriga kulturhistoriska lämningar är skyddade vid skogsbruksåtgärder genom skogsvårdslagens 30 § där det stadgas att ska hänsyn tas till kulturlämningar som inte omfattas av kulturminneslagens bestämmelser. Det är vanligt att hänsyn till dessa lämningar tas även vid andra verksamheter än vid skogsbruket.

När sträckningen för vägen är klar bör ni kontakta länsstyrelsens kulturmiljöenhet för samråd kring dessa kulturlämningar.






Gunilla Edbom
Antikvarie
Kulturmiljöenheten
0920-961 35
gunilla.edbom@bd.lst.se

Bilaga:
Karta
Lämningslista

Karta över lämningar inom planområdet



Copyright Lanmäteriet 2004. Ur GSD - Fastighetsskattans skala 1 : 10 000. ärende 106-2004/188 BD

-  Detaljplanområde
-  Fast fornlämning
-  Övrig kulturhistorisk lämning
-  Område som undantagits arkeologisk utredning
-  Områd för arkeologisk utredning 2005-2006



Länstyrelsen
Norrbotten



Dnr: 431-2048-08

Lämningar inom planområdet

439	7530081	1685524	Naturobjekt med tradition	barktäkt	N-sidan av tall, 0,5x0,15 m	Övrig kulturhistorisk lämning
461	7531320	1686458	Gruvhål	skärpning	ett ca 1,5 m stenblock sprängt i bitar	Övrig kulturhistorisk lämning
462	7531371	1686456	Gruvhål	övrig	jordrymning; rektangulär, 1,15x0,95 (N-S) och 0,50 m dj	Övrig kulturhistorisk lämning
463	7531620	1686445	Hård	oval	oval ca 0,9x0,6 m (NNV-SSÖ), 0,05 m h	Övrig kulturhistorisk lämning
467	7531434	1686489	Gruvhål	övrig	jordrymning, rektangulär, 1,1x0,86 m (O-V), 0,3 m dj	Övrig kulturhistorisk lämning
468	7531371	1686472	Gruvhål	övrig	jordrymning; rektangulär, 1,1x0,75 m (N-S), 0,4 m dj	Övrig kulturhistorisk lämning