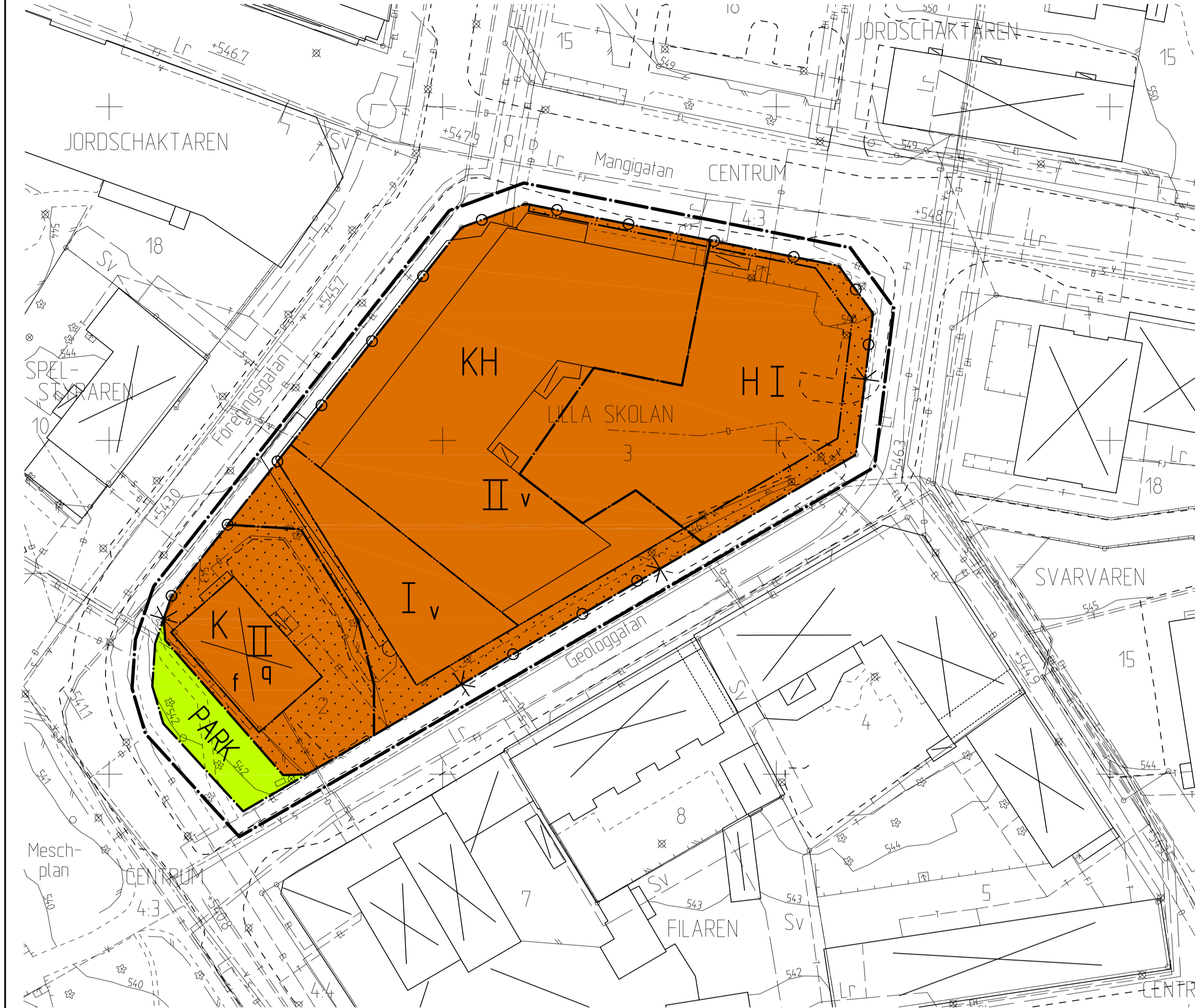


PLANKARTA SKALA 1500



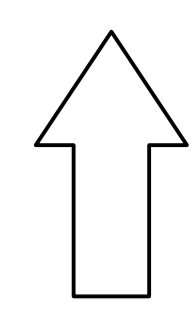
GRUNDKARTA
Del av CENTRUM
Kv LILLA SKOLAN
KIRUNA KOMMUN, NORRBOTTENS LÄN

Grundkartan upprättad 2009-08-28
METRIA Mät och Kart i Kiruna

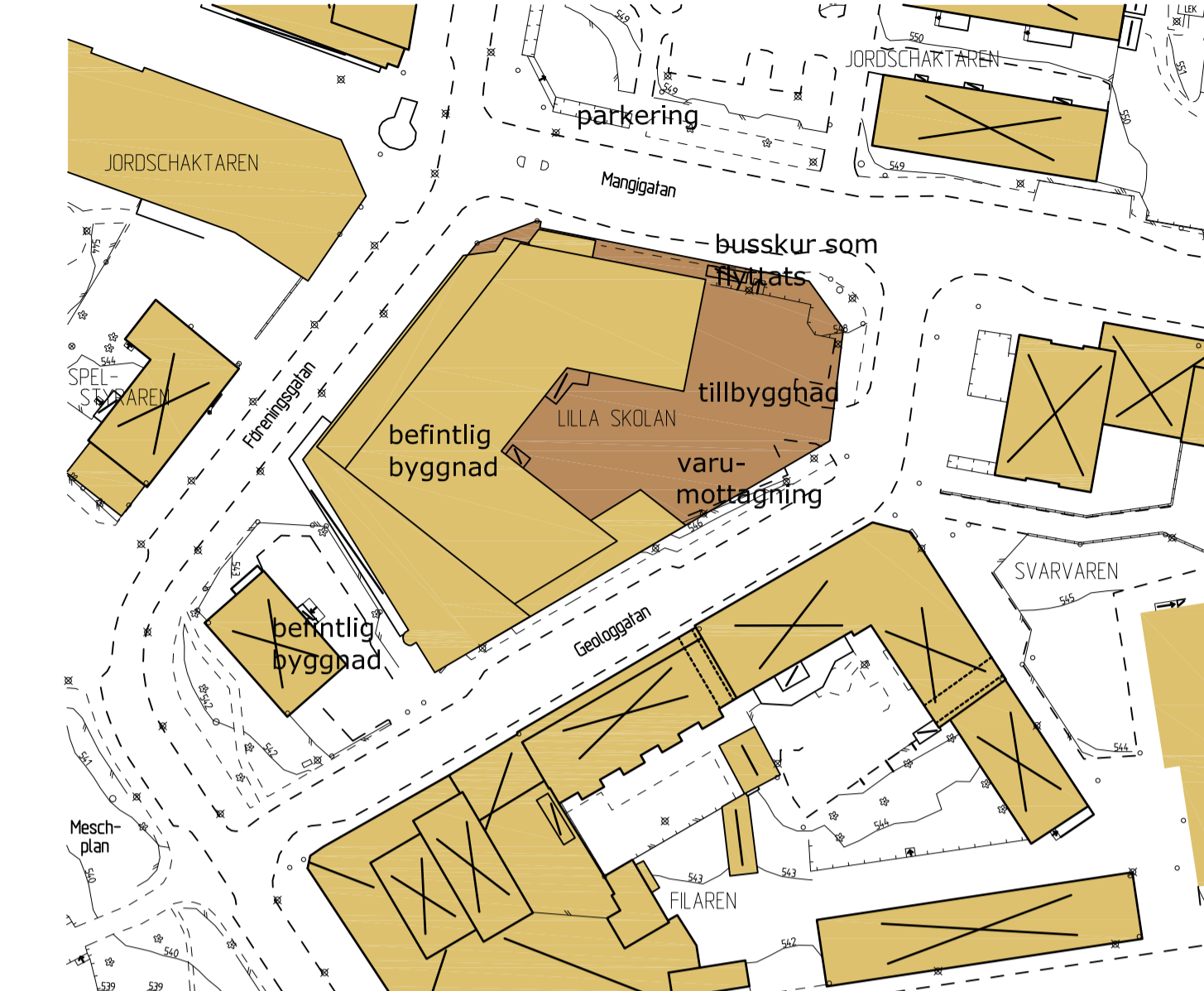
Jan-Ove Utsi
Mätningssingenjör

Fastighetsredovisningen avser förhållandena 2009-08-28.
Ledningsinformationen bygger på material från respektive ledningshavare.
Koordinatsystem i plan: Lokalt Kiruna C 1941
Koordinatsystem i höjd: RH 00
Måtklass: II

TECKENFÖRKLARING	
	Traktgräns
	Fastighetsgräns
	Gränspunkt
	Trakthamn
	Fastighetsbeteckning
	Belysningsstolpe
	Etskäp
	Stolpe, annan
	Flaggstäng
	Bostadshus
	Köpcentrum/övrig byggnad
	Uthus/garage
	Allan resp skärmtak
	Trappa
	Gångtunnel/-passage
	Monument/tonlän
	Körbana
	Gångbana
	Mangigatan
	Galunnam
	Lekplats
	Lövträd
	Stenmur
	Stodmur
	Staket
	Slätt
	Höjdkurva
	Fastställd planhöjd
	Användningsgräns
	Egenskapsgräns
	Lr Sv
	Servitut, områdesredovisat
	Vattenledning
	Spillvattenledning
	Dagvattenledning
	Fjärrvärmeledning, osäkert läge
	Optiledning
	Högspänningsledning, underjord (schematiskt inlagd)
	Lågspänningsledning, underjord (schematiskt inlagd)
	Teleledning, underjord (schematiskt inlagd)



PLANILLUSTRATION SKALA 1:1000



UPPLYSNINGAR

Planens fullständiga handlingar består av:

- Plankarta med bestämmelser
Denna handling blir juridiskt bindande när detaljplanen vinner laga kraft
- Planillustration
- Planbeskrivning
- Genomförandebeskrivning
- Samrådsredogörelse
- Utlåtande
- Fastighetsförteckning

(■ = Handling som tillhör detta planskede)

Följande handlingar antages:

- Plankarta med bestämmelser
- Planbeskrivning
- Genomförandebeskrivning
- Utlåtande

BESLUTSDATUM

Antagen av: miljö- och byggnämnden
2010-04-15 § 74-10

Bestutet har vunnit laga kraft:
2010-11-24

SKALA 1500 (A1)

SKALA 1:1000 (A3)



DETALJPLAN FÖR

LILLA SKOLAN 2 och 3 samt del av CENTRUM 4:3
Centrumbebyggelse

Kiruna kommun, Norrbottens län

Upprättad 2010-02-26

Annelie Granljung

Planförfattare: Annelie Granljung
sammällsplanerare
MAF Arkitektkontor, Luleå

Planhandläggare: Mary Rosenfors
Kiruna kommun

PLANBESTÄMMELSER

Följande gäller inom områden med nedanstående beteckningar.
Där beteckning saknas gäller bestämmelsen inom hela planområdet.
Endast angiven användning och utformning är tillåten.

GRÄNSBETECKNINGAR

- Linje ritad 3 m utanför planområdets gräns
- Användningsgräns
- Egenskapsgräns

ANVÄNDNING AV MARK

Allmän mark

PARK Parkmark

Kvartersmark

H Handel

K Kontor, hotell

BEGRÄNSNING AV MARKENS BEBYGGANDE

Marken får inte bebyggas

MARKENS ANORDNANDE

Ulfart får inte anordnas

PLACERING; UTFORMNING; UTFÖRANDE

I-II Högsta antal våningar

v Sutturängsvårning får anordnas

f Skyttar och ljusreklam skall anpassas till byggnadens karaktär, skall sitta på byggnadens fasad och får inte nå upp över taket

q Värdefull byggnad. Byggnadens exteriör, fasad- och takmaterial, form och färg ska bibehållas. Byggnaden får inte rivras.

ADMINISTRATIVA BESTÄMMELSER

Genomförandetid

Genomförandetiden är 5 år från det att planen vunnit laga kraft

Huvudmannaskap

Kommunen är huvudman inom planområdet.

Tomtindelning

Den tomtindelning som fastställdes 1963-05-08 för kv. Lilla skolan upphör att gälla.