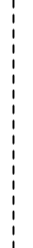

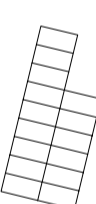





PLANKARTA

ILLUSTRATION

	illustrationslinje
	befintliga byggnader
	illustrerade parkeringsplatser
	illustrerad byggnad
	illustrerat gångstråk
	illustrationstext

Följande handlingar antages:

- Plankarta med bestämmelser. Denna handling blir juridisk bindande när detaljplanen vinner laga kraft.
- Planbeskrivning
- Genomförandebeskrivning
- Samrådsredogörelse
- Utåtande



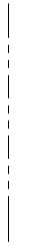
ILLUSTRATION



PLANBESTÄMMELSER

Följande gäller inom området med nedanstående beteckningar. Där beteckning saknas gäller bestämmelsen inom hela planområdet. Endast angiven användning och utformning är tillåten.

GRÄNSBETECKNINGAR

	Plangräns 3 meter från planområdet
	Användningsgräns
	Egenskapsgräns

ANVÄNDNING AV MARK OCH VATTEN

Allmänna platser

	Område som skyddas mot störning
	Naturområde
	Anlagd parkmark

Kvartermark

	Bostadsparkering
---	------------------


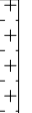


MARKENS ANORDNANDE

Parkeringsplatser ska finnas

UTNYTTJANDEGRAD

Största byggnadsarea (BYA) i kvadratmeter

BEGRÄNSNING AV MARKENS BEBYGGANDE

	Marken får inte bebyggas
	Marken får endast bebyggas med uthus och garage
	Marken ska vara tillgänglig för underjordiska ledningar
	Marken ska vara tillgänglig för allmän gångtrafik

UTFORMNING, UTFÖRANDE

	Utförning
	Högsta byggnadshöjd i meter

ADMINISTRATIVA BESTÄMMELSER

Genomförandetiden är 5 år från den dagen planen vinner laga kraft.

UPPLYSNING

Innan utförnad sker av mark inom u-områden ska dessa mark

Detailplan för

Del av HÖGALID 5:2

Bostadsparkering, natur

Kiruna kommun

Norrbottnens län

Sandra Mirnde
Planarkitekt